


沙頭角指定區域

Sha Tau Kok Designated Area

吉澳 鴨洲 荔枝窩

Kat O Ap Chau Lai Chi Wo



探尋北部精彩 由沙頭角出發

Discover the North District

Embark on Your Journey from Sha Tau Kok

目錄

序	2
消失的鐵路 留下的車站	4
禁區中的禁區 — 中英街	6
一隅兩地三景致 — 沙頭角之「角」	8
詩情畫意的最長碼頭	10
「指定區域」以外的洞天	12
薪火相傳的文化風俗	14
沉積岩風化而成的小鴨子 — 鴨洲	16
吉祥之灣 — 吉澳	18
風水福地 — 荔枝窩	20
新起點 新里程	22
為旅程留下印記	24

序

走進沙頭角這片秘境，
你會感受到與世無爭的靜謐
和令人神往的寫意。

踏足全港最長的碼頭，遊客
可乘船到周邊的鴨洲、吉澳和荔枝窩，
發現罕見的地質面貌及自然奇觀、
領略淳樸的客家和水上人文化，
並遊走新界東北地區歷史最悠久、
最具規模和保存最完好的圍村，
之後再享受一頓地道美食，
「滿滿的幸福感」
是這趟旅程的總結。

建議路線 ^ :



到訪有*的地方，除了打卡，緊記收集紀念印章。



^ 只供參考，實際路線
由旅行社按情況編排



跨越世紀的鐵路車站

粉嶺沙頭角支線於1912年通車，以蒸汽火車行駛。隨著沙頭角公路於1927年通車，支線於1928年停駛。位於沙頭角公路近坪輦路的孔嶺站，是整條支線中唯一尚存的建築物。由於車站充分展現了當時實用主義的建築設計特色，故獲古物古蹟辦事處列為香港三級歷史建築。

補充一點，該支線還有粉嶺、禾坑、石涌凹和沙頭角站。

消失的鐵路 留下的車站

在前往沙頭角的路上，你或許會經過曾是該區交通命脈的一個鐵路車站……

禁區中的 禁區——中英街

小街大事

英國於1898年向滿清政府租借新界，為期99年。雙方其後勘定新界北部中英陸地邊界，以深圳河及沙頭角河為界，沙頭角從此一分为二，被分為了「華界」與「英界」，中間以中英街連接。現時這條街道由香港特別行政區和深圳市共同管理，街道中央有八塊界石，標明香港與深圳的分界，亦見證這片「禁地」的演變和發展。



從車窗外望，一條設有警崗、門禁森嚴的街道，裡面藏著一段關於這片「禁地」的歷史……

中英街3號及5號界石



一隅兩地三景致 —— 沙頭角之「角」



沿著海濱，
從指定區域走到海上藍桶陣旁，抵達沙頭角最東的角落，
亦是當地的最新地標……該角落佇立了一支新建的標誌，
展示「沙頭角之『角』」的舊式街道牌，亦有展示該處經緯度的座標牌。
沙頭角之「角」的前方有一塊以一比一比例打造、
模擬中英街界石的展品。拍照留影時，你面向沙頭角碼頭的沿岸景色，
背朝寧靜的深圳社區景致和一望無際的香港水域，
名副其實是「一隅兩地三景致」。

海上的一抹藍調

在沙頭角之「角」的遠岸，是泊滿大型貨櫃船的深圳鹽田港。
沙頭角的海上排列了由藍色膠桶串連而成的浮欄，一道蔚藍的海岸線分隔天地海，趣味盎然。

詩情畫意的最長碼頭

踏足沙頭角碼頭，
充滿地道文化和生活氣息的壁畫映入眼簾
加上海風徐來，
別有一番詩情畫意……



全港最長的碼頭

為何要建這麼長的碼頭？原因是沙頭角海域一帶水淺，碼頭必須延伸到水深的位置才可供船隻停靠，最長碼頭由此誕生。沙頭角碼頭坐落於港深陸地邊界最東點之上。舊碼頭建於1960年代，政府在2004年把碼頭重新建造，全長約280米，長度是全港之最！



「指定區域」以外的洞天

雖然未能親身到訪，但仍
帶著期盼和憧憬，
想了解這片秘境
更多……



描繪人文情懷的壁畫



保留著舊公共郵箱的郵局



60年代建成的公廁及公共浴室

充滿建築特色
和歷史氣息的新樓街



色彩繽紛的公共屋邨




色彩繽紛的公共屋邨



色彩繽紛的公共屋邨

對美好生活的 寄望——魚燈舞

魚燈舞源於有逾300年歷史的吳姓村落鹽田沙欄嚇村。由於客家語中「魚」與「吳」同音，故「吳燈舞」就成了「魚燈舞」。漁民出於對美好生活的期望，祈求媽祖女神保佑豐收，因此根據魚的習性來發揮想象力，創作出魚燈舞。2008年，「沙頭角魚燈舞」更躋身國家級非物質文化遺產名錄。



薪火相傳的

文化風俗



陸上也能 扒龍舟

陸上扒龍舟又稱「旱龍舟」，是在陸地上模仿划龍船動作的民俗舞蹈，也是鶴佬人昔日舉行婚禮時，迎娶新娘的儀式之一。

近半世紀以來，漁民相繼搬到岸上居住，水上婚禮不能延續，扒龍舟迎接新娘的傳統亦受到挑戰。

時至今日，鶴佬人的婚禮已改為陸上舉行，至今仍保留這項傳統，但只在大型節慶和婚嫁儀式中進行。

沉積岩風化而成的小鴨子 鴨洲

尋找隱世外島

乘船越過沙頭角海，一個個
隱世外島，呈現明媚風光
與獨特的文化風情，
令人目不暇給……




這小鴨來頭可不少！

這島嶼在沙頭角以東，因形狀酷似鴨子而有「鴨洲」之名，獲納入香港世界地質公園印洲塘景區。鴨洲與廣東省深圳市鹽田港僅一水相隔，島上滿佈歷經風化的沉積岩，由海水侵蝕而成的拱形「鴨眼」，更是著名遊客打卡點。若沒有在「鴨眼」拍照，就不算來過鴨洲了！



吉祥之灣 吉澳



香港最北島嶼

吉澳在沙頭角東面，是新界東北海域較大的島嶼，面積2.35平方公里。

吉澳居民以漁業及務農為生，不少人信奉天后娘娘，

島上最漂亮的建築要數天后宮。

天后宮外牆使用佛山石灣陶瓷店巧如璋製造的瓦脊及陶塑，經過百年歲月洗禮至今，顏色仍然鮮艷。



風水福地 荔枝窩

荔枝窩由曾姓和黃姓兩族人於300多年前建立。
這裡過往種滿荔枝樹，村內建有協天宮及鶴山寺和風水圍牆，村民篤信風水。



活化客家村

這裡的客家村已有超過300年歷史，村民昔時主要務農為生，出產的農作物種類繁多，以稻米為主，但因為村民遷離而荒廢。2013年這裡開展了「永續荔枝窩：農業復耕及鄉村社區營造計劃」，重新發掘及活化這個傳統客家農村和文化景觀。

新起點 新里程



沙頭角既是這趟非凡之旅的新起點，亦是《北部都會區發展策略》落實的新里程。

隨著發展計劃逐步落實，北部都會區不同發展圈將迎來更多機遇，更多可能。

第一階段開放的沙頭角碼頭，將為大鵬灣/印洲塘生態康樂旅遊圈開啟大門，讓大家發掘本地文化生態的寶藏，體驗香港鮮為人知的一面！

為旅程 留下印記

探尋香港隱世秘
境之餘，不忘為
旅程留下記憶印
記……



Sha Tau Kok

沙頭角

中英街

1898



中華人民共和國香港特別行政區政府
保安局